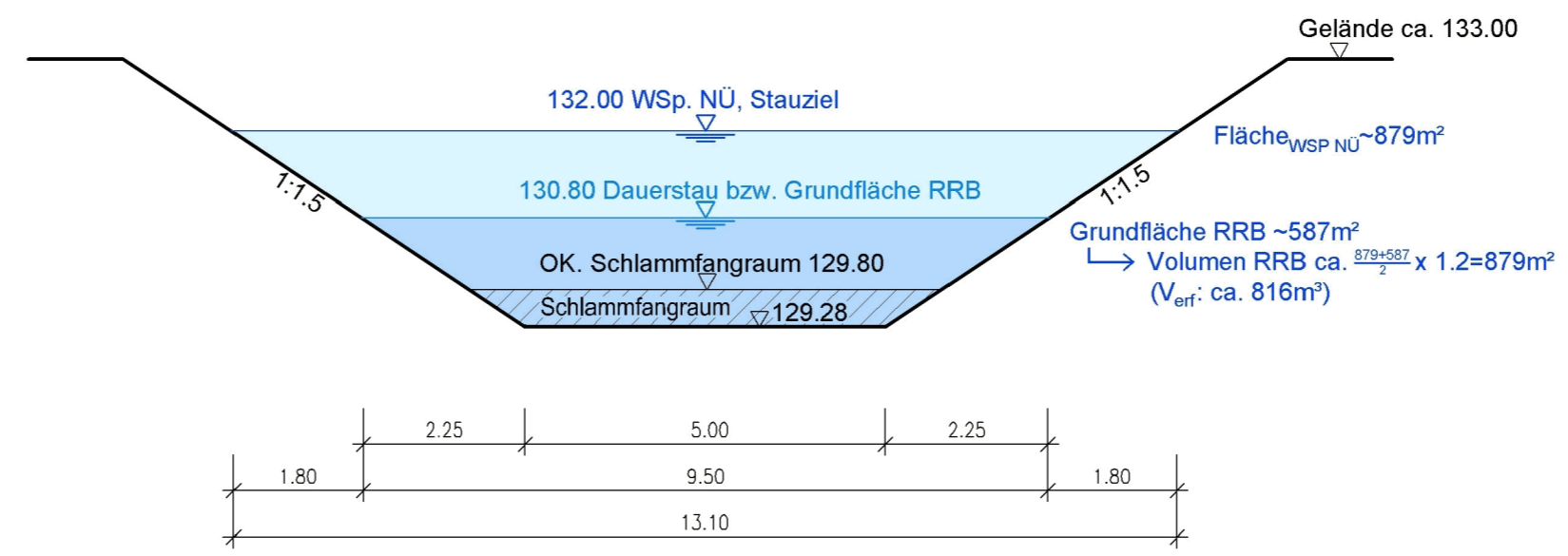
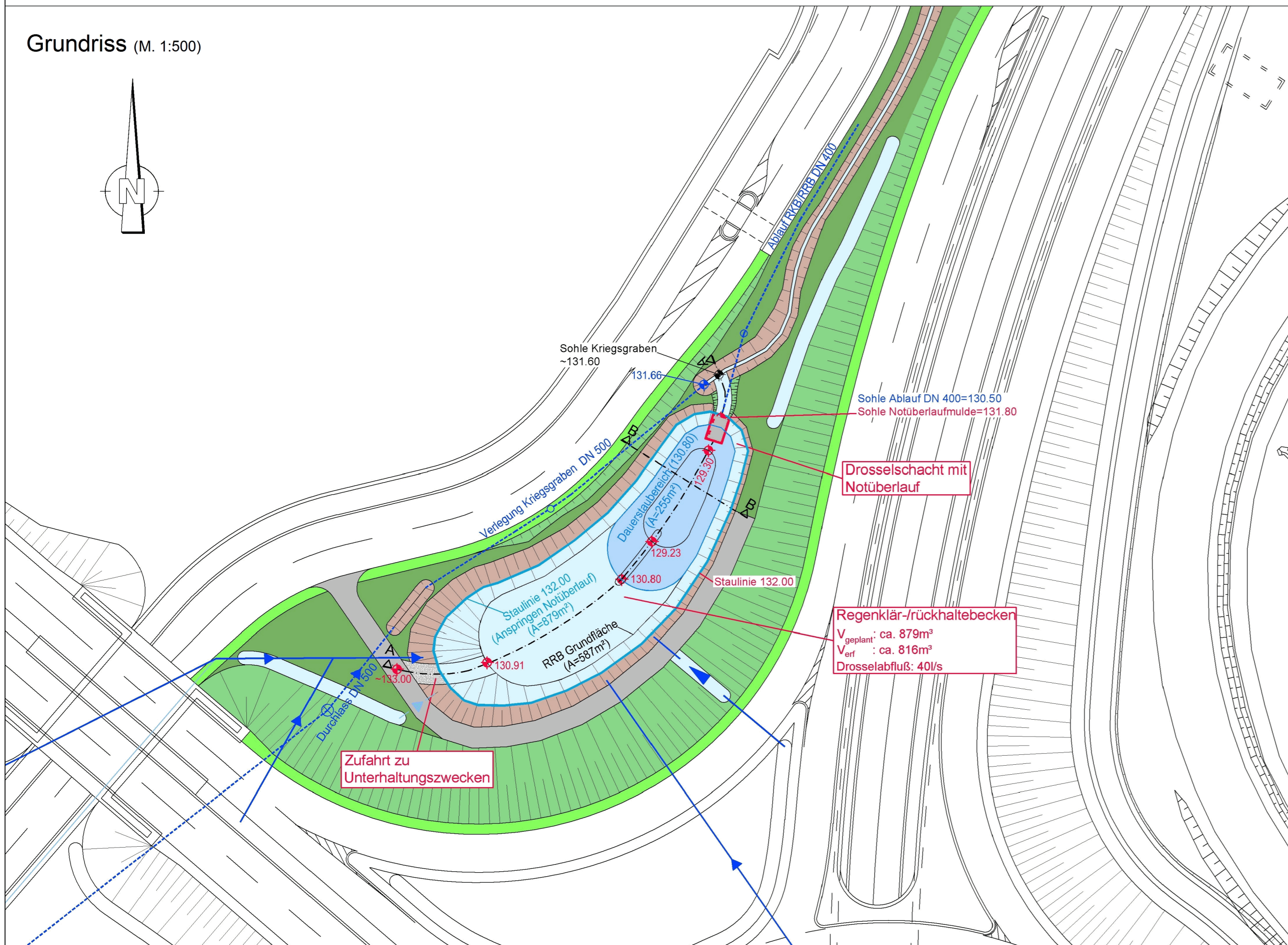


Schemaschnitt A-A (M. 1:100)
(ohne Darstellung Aufbau Abdichtung/Zufahrt)


Grundriss (M. 1:500)



Schemaschnitt B-B (M. 1:100)
(ohne Darstellung Aufbau Abdichtung)

Der Entwurfsverfasser:		Projekt-Nr.	2-160-01
 Ingenieurbüro Jung GmbH Wasserwirtschaft · Hydrogeologie Tragwerksplanung · Städtebau Verkehrsanlagen · SIGe-Koordination Josef-Hepp-Strasse 23 · 63801 Kleinostheim · Tel. 0 60 27 / 4670-0		Plan-Nr.	1-LP-01
		Fassung vom:	23.09.2015
bearbeitet	09/15	Datum	Zeichen
gezeichnet	09/15		H. Jung
geprüft	09/15		Hock

Nr.	Art der Änderung	Datum	Name
4	Gewässerausbau Kriegsgraben und Pfalzgraben (Tekurbereiche 3 und 4)	30.10.2015	M. Hummel
5	Stütz- und Gabionenwand (Tekurbereich 6)	30.10.2015	M. Hummel
6	Zufahrt Gewerbetrieb (Tekurbereich 7)	30.10.2015	M. Hummel
7	Kataster (Tekurbereich 8)	30.10.2015	M. Hummel

Freistaat Bayern Staatliches Bauamt Aschaffenburg <small>Comelenstraße 1, 63730 Aschaffenburg, Tel. 09221/993-11, Fax 09221/993-283, E-Mail: poststelle@stbaab.bayern.de</small>		Unterlage	13.7.1 T2
Planfeststellung B 469 / St 2310 / St 2441 Umbau der Anschlussstelle Kleinheubach B 469 Abschnitt 440 Station 3,257 - 4,235 B 469 Abschnitt 460 Station 0,000 - 0,502 St 2310 Abschnitt 100 Station 0,000 - 0,187 St 2441 Abschnitt 100 Station 0,000 - 0,163 Kr Mil 4 Abschnitt 100 Station 2,224 - 2,975		Blatt Nr.	
		Datum	Zeichen
		bearbeitet	
		gezeichnet	
		geprüft	30.10.2015 H. Weißenbach
		Grundriss / Schnitt	
		Regenrückhaltebecken	
		Maßstab	1:1.500 / 1:100
Aufgestellt: Aschaffenburg, den Staatliches Bauamt 30.10.2015  Biller, Leitender Baudirektor			
Blattgröße: 420 mm x 855 mm		Plot-Datum:	26.10.2015
Geobasisdaten: © Bayerische Vermessungsverwaltung (Darstellung der Flurkarte als Eigentumsnachweis nicht geeignet)			